TAVOLO TURISMO E GREEN ECONOMY

9 luglio 2020

REGOLE – Le scale del CdF

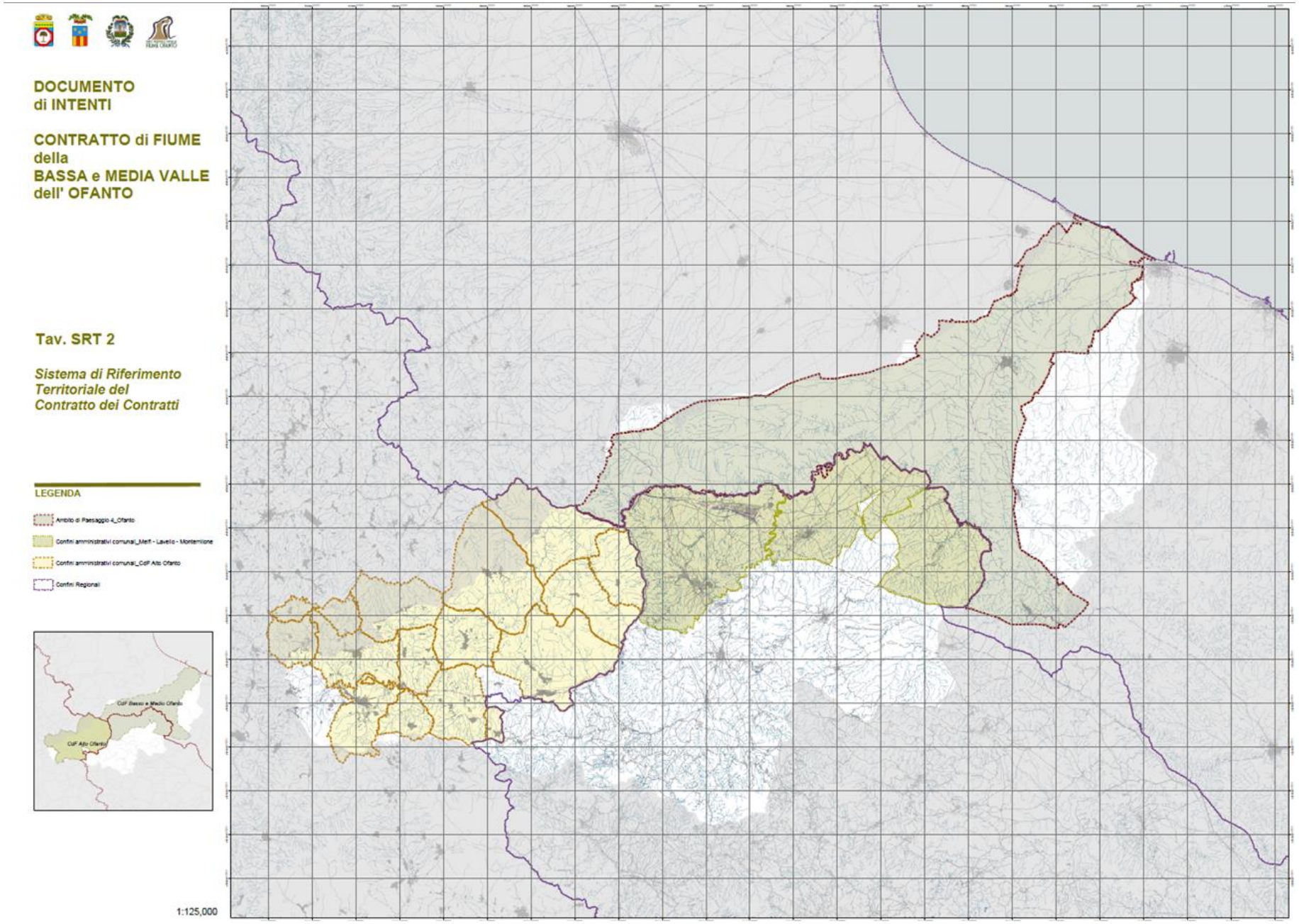

REGOLE – Le finalità

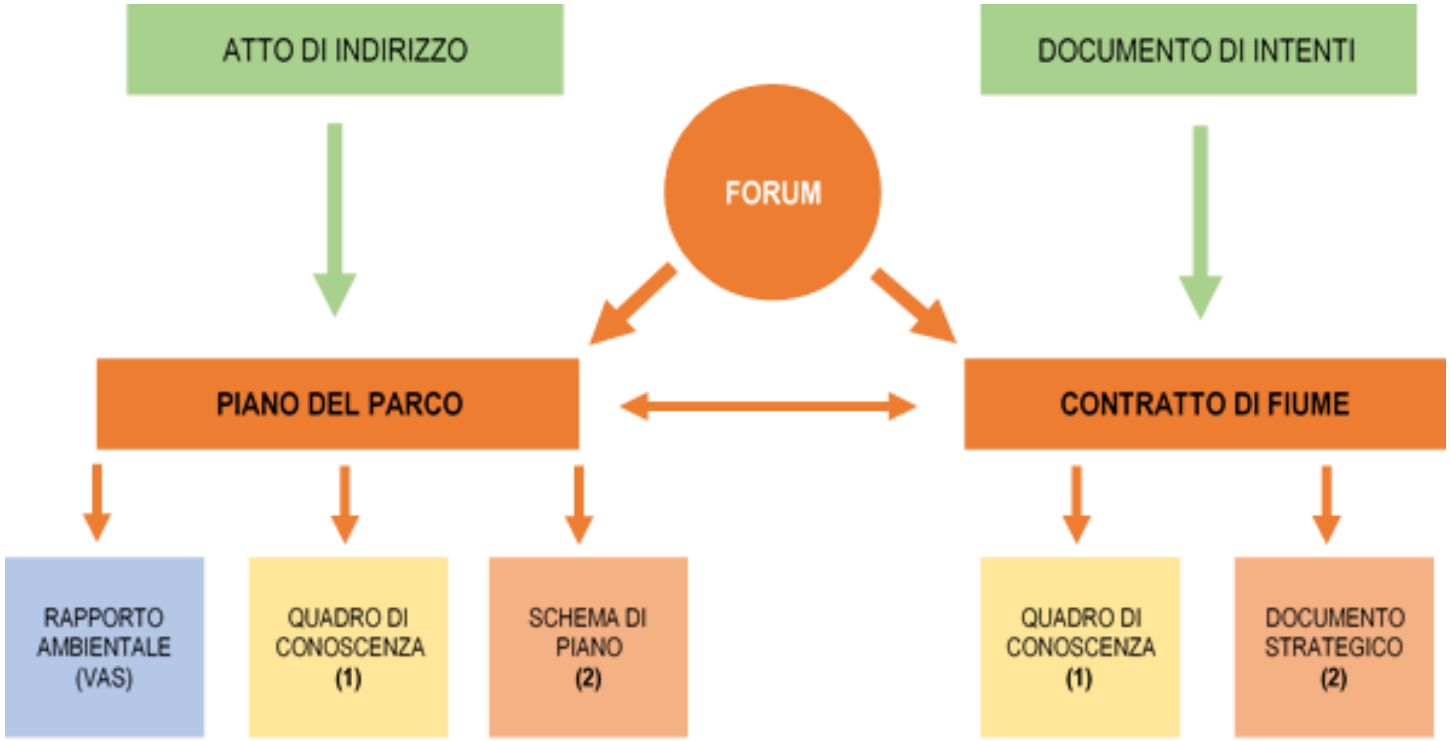

1. Parchi naturali – Parchi identitari. Contaminazioni tra Arte, Natura, Storia, Religione per la costruzione di percorsi di senso

CANOSAWEB

tici indicati come “” Percorso Naturalistico per provetti es

5
R.M. Dellisanti
Parco Naturale Regionale Fiume Ofanto
STILO
Puglia
Guida al paesaggio
Ruggiero Maria Dellisanti
Parco Naturale Regionale
Fiume Ofanto
Un viaggio nella natura tra storia e arte
Stilo Editrice



INGLATERRA
Canterbury
Dover
Calais
Wissant
Arras
Laon
Reims
Chalons-en-Champagne
Bar-sur-Aube
Langres
Champlitte
Besançon
Pontarlier
Lausanne
Martigny
SUIZA
ITALIA
Ivrea
Vercelli
Pavia
Fidenza
Pontremoli
Pietrasanta
Lucca
San Gimignano
Siena
Radicofani
Bolsena
Viterbo
Roma
Castel Gandolfo
Maddaloni
Barletta
Bari
Brindisi
Gran San Bernardo
Aosta
Turín
Montgenèvre
Ventimiglia
Génova
Sarzana-Carrara
FRANCIA
Hacia Santiago
Hacia Santiago
ESPAÑA
viafrancigena.es
Web de información sobre la
Vía Francigena en español
Vía Francigena oficial
Vía Francigena dirección Santiago de Compostela
Vía Francigena del Sur hacia Jerusalén
MAPA DE LA
VÍA FRANCÍGENA

Viabilità sovrarginale esistente
Ab-dx-05



CONSORZIO VELIA

Sistema di Riferimento Territoriale del CdF del Basso e Medio Ofanto

LEGENDA

La Via dell'Ofanto SCENARIO 1

Itinerario Primario

- Itinerario Esistente_ Primo Stralcio
- Itinerario Esistente_ Secondo Stralcio

Itinerario Secondario

- Itinerario Esistente

PUNTI di INTERESSE

- Punti di interesse
- Albergabici
- Stazione Ferroviaria
- Casello Ferroviario
- Fermata Autobus Linea stpl

- CICLOVIA dei BORBONI percorso Bari - Napoli
- CICLOVIA ADRIATICA PERCORSO BI_6
- VIA TRAIANA
- VIA FRANCIGENA percorso Benevento - Matera
- CICLOVIE della GREENWAY dell' acquedotto
- Ferrovia Regionale
- Ferrovia di interesse paesaggistico

Parco Naturale Regionale Fiume Ofanto

- 1 (Zona centrale)
- 2 (Fascia di protezione)

- PPTR_Ambito di Paesaggio 4_Ofanto

Confini amministrativi comunali

- Melfi - Lavello - Montemilone
- Confini amministrativi comunale _ CdF Alto Ofanto

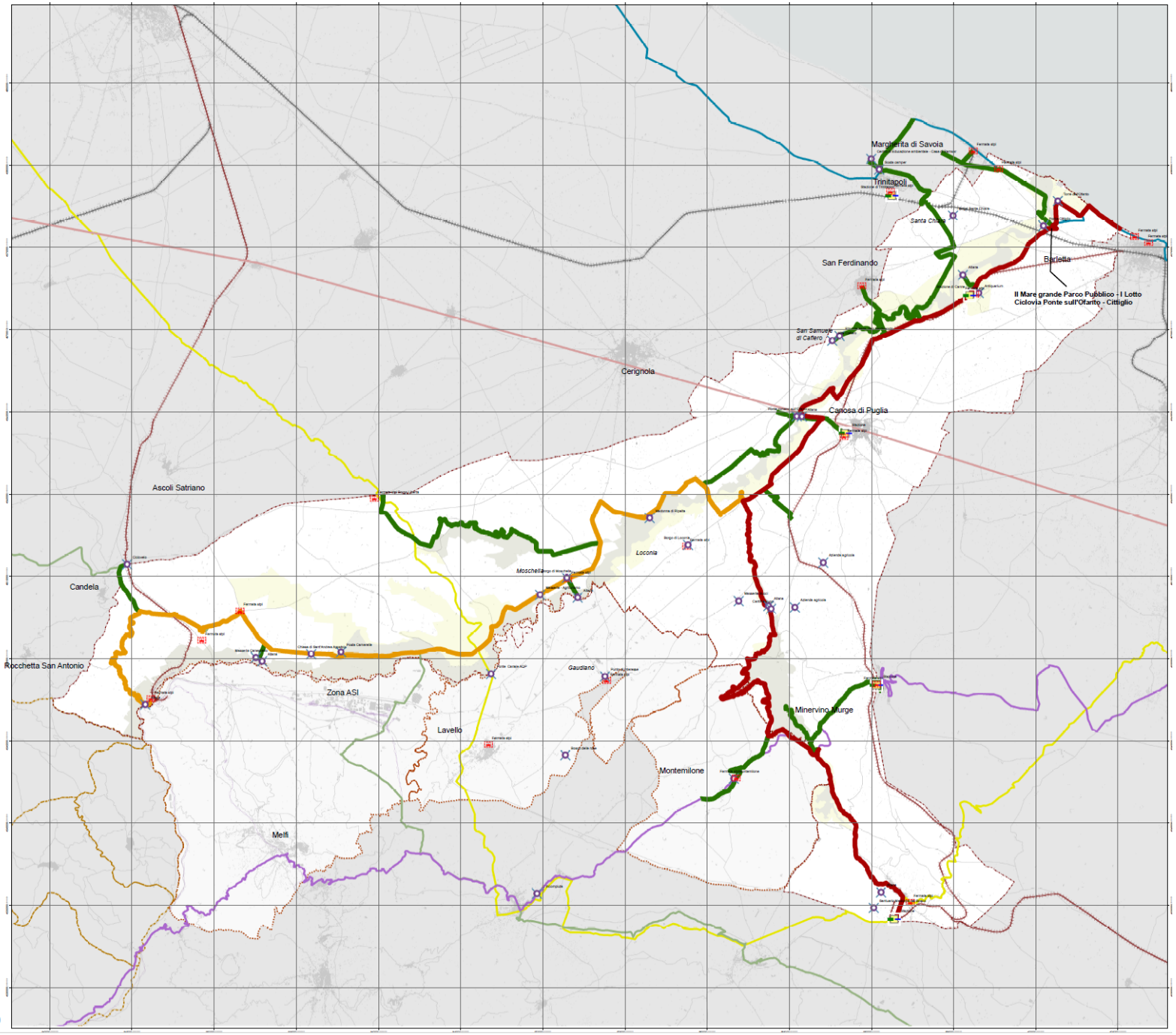

1:75.000

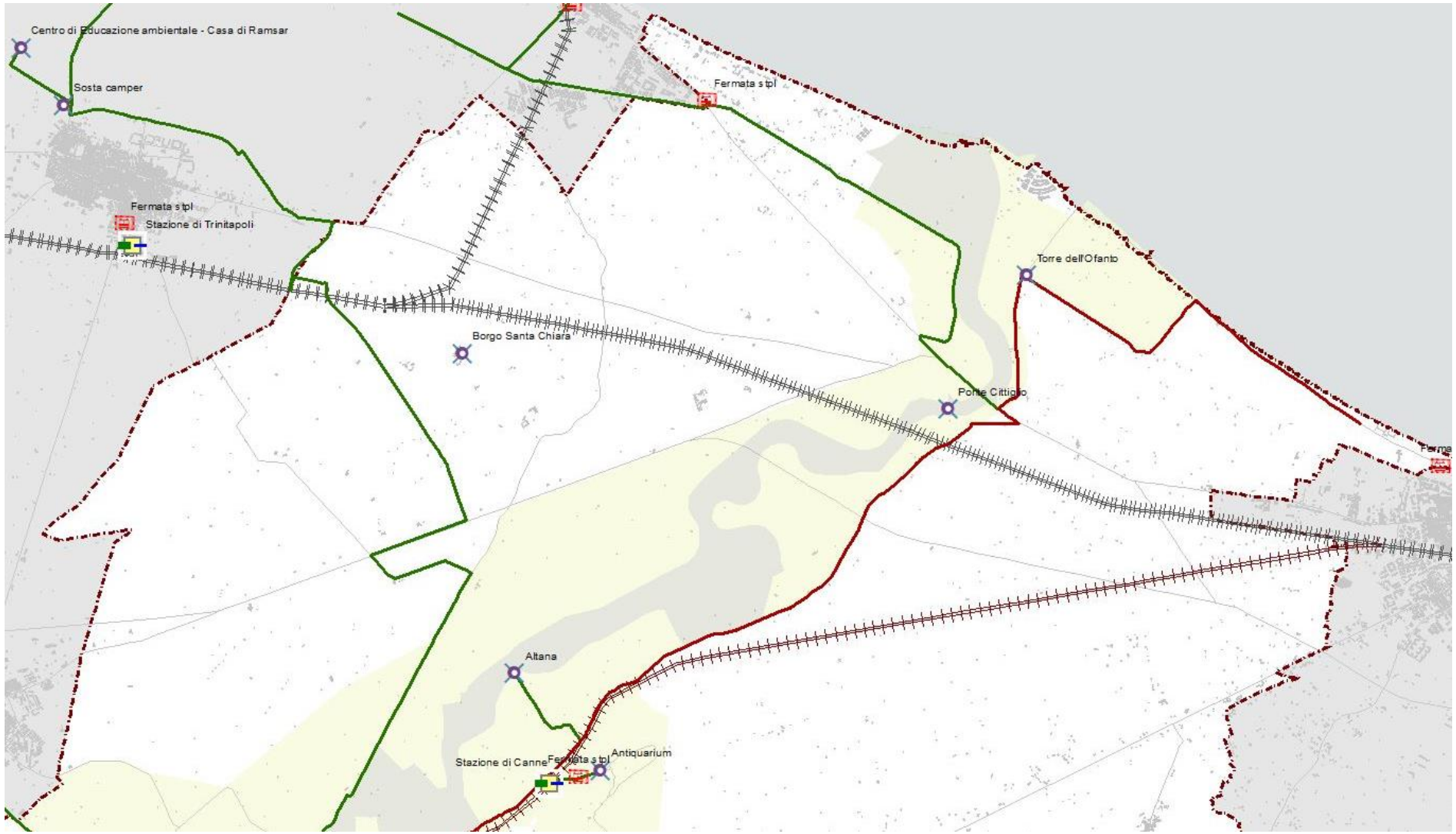
Centro di Educazione ambientale - Casa di Ramsar
Sosta camper
Fermata stpl
Fermata stpl
Stazione di Trinitapoli
Torre dell'Ofanto
Borgo Santa Chiara
Ponte Cittigio
Altana
Stazione di Canne
Fermata stpl
Antiquarium

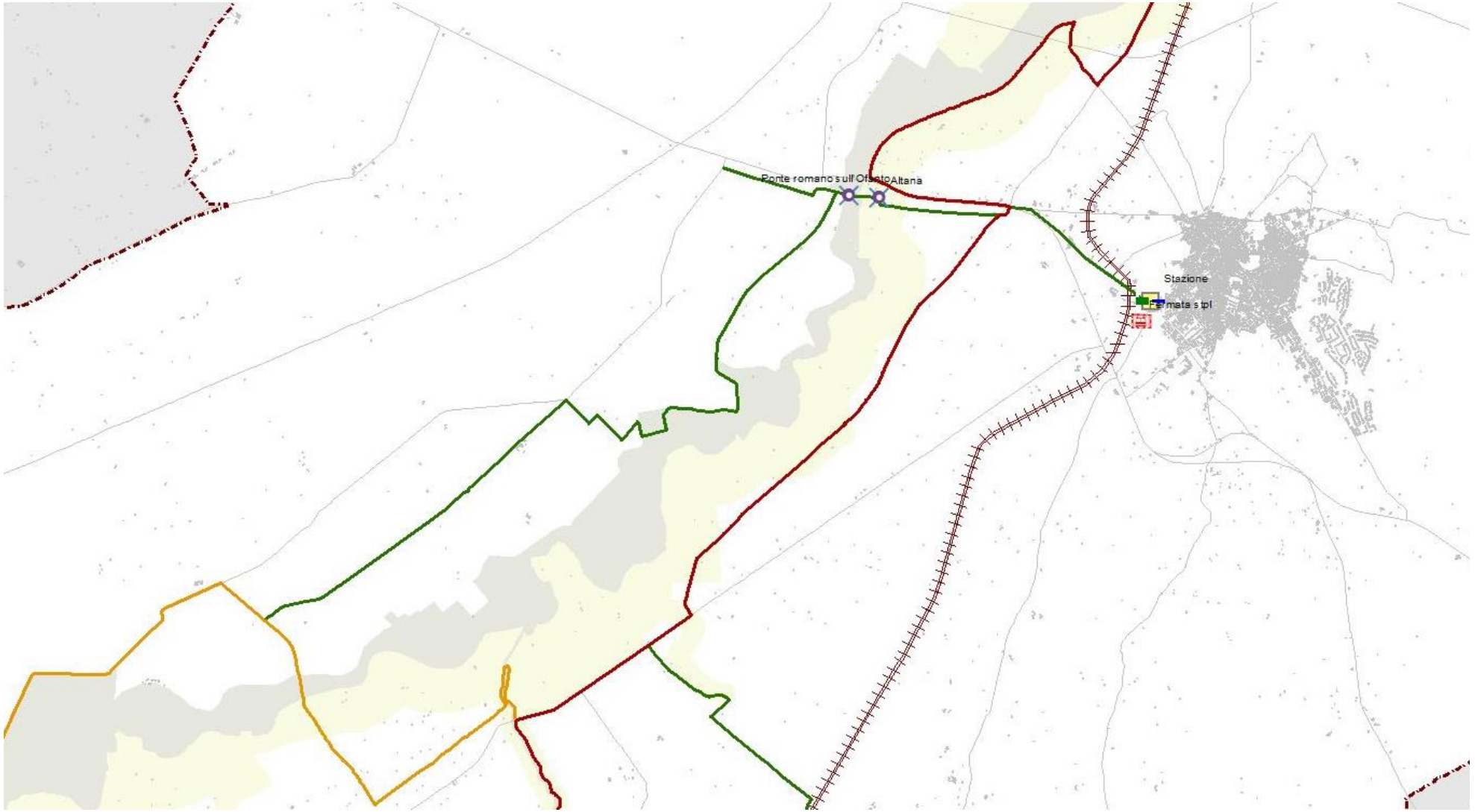
Ponte romano sull'Ofanto
Altana
Stazione
mata s tpl

Sistema di Riferimento Territoriale del CdF del Basso e Medio Ofanto

LEGENDA

La Via dell'Ofanto SCENARIO 2

Itinerario Primario

- Itinerario secondo Scenario _ Primo Stralcio
- Itinerario secondo Scenario _ Secondo Stralcio

Itinerario Secondario

- Itinerario Esistente

PUNTI di INTERESSE

- Punti di interesse
- Albergabici
- Stazione Ferroviaria
- Casello Ferroviario
- Fermata Autobus Linea stpl

- CICLOVIA dei BORBONI percorso Bari - Napoli
- CICLOVIA ADRIATICA PERCORSO BI_6
- VIA TRAIANA
- VIA FRANCIGENA percorso Benevento - Matera
- CICLOVIE della GREENWAY dell' acquedotto
- Ferrovia Regionale
- Ferrovia di interesse paesaggistico

Parco Naturale Regionale Fiume Ofanto

- 1 (Zona centrale)
- 2 (Fascia di protezione)

- PPTR_Ambito di Paesaggio 4_Ofanto

Confini amministrativi comunali

- Melfi - Lavello - Montemilone
- Confini amministrativi comunale _ CdF Alto Ofanto

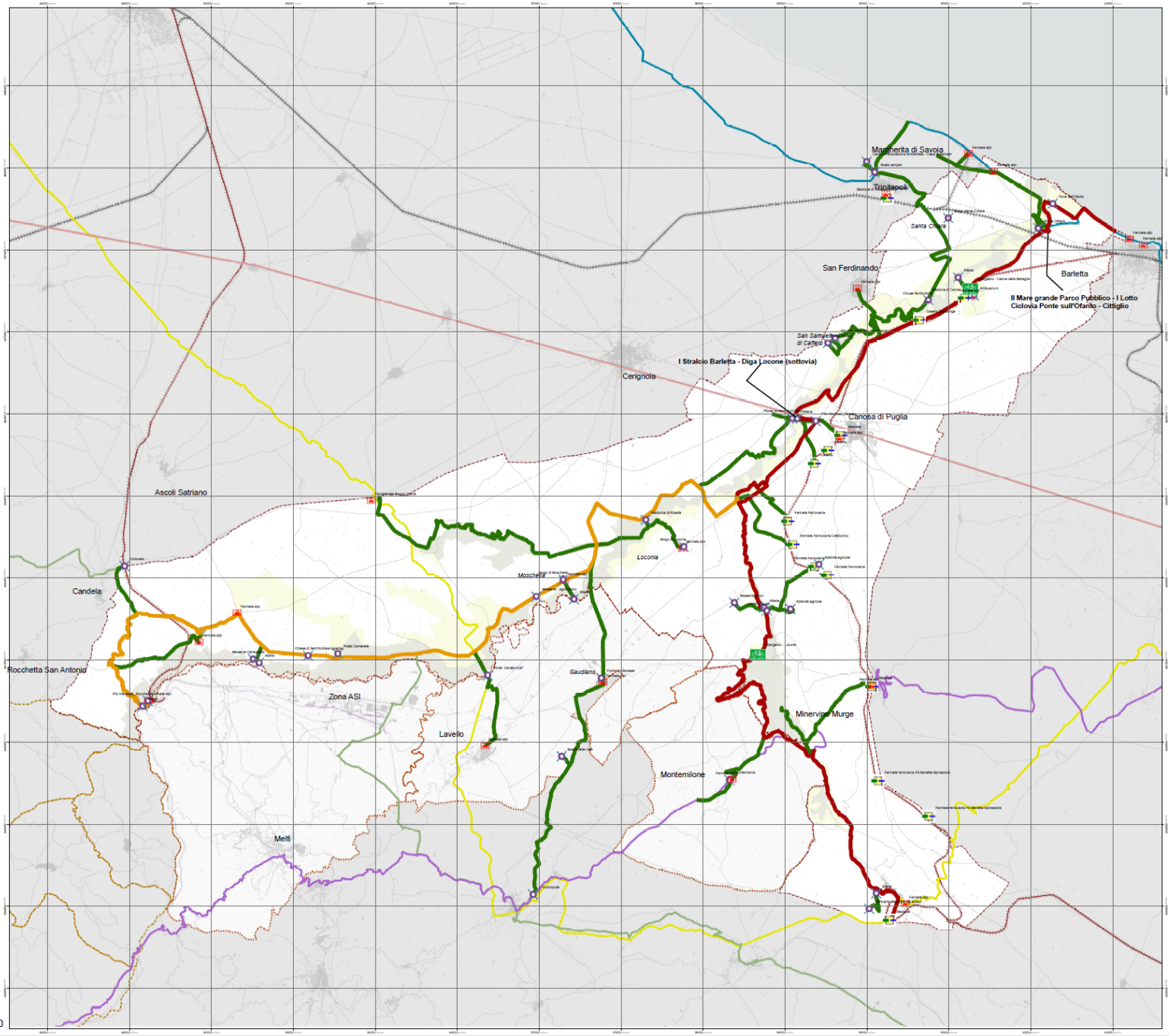

1:75.000

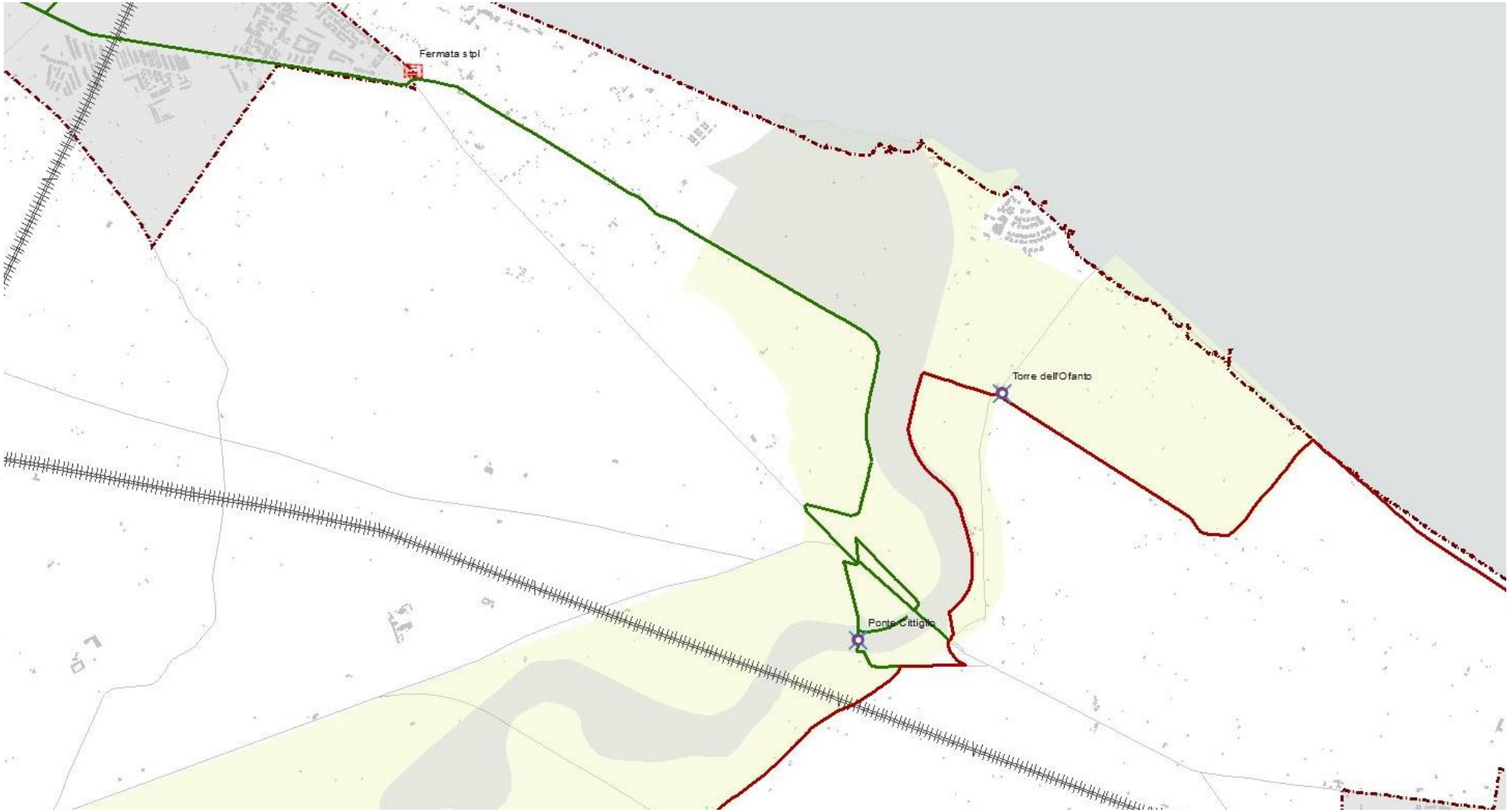
Fermata stpl
Torre dell'Ofanto
Ponte Cittiglio

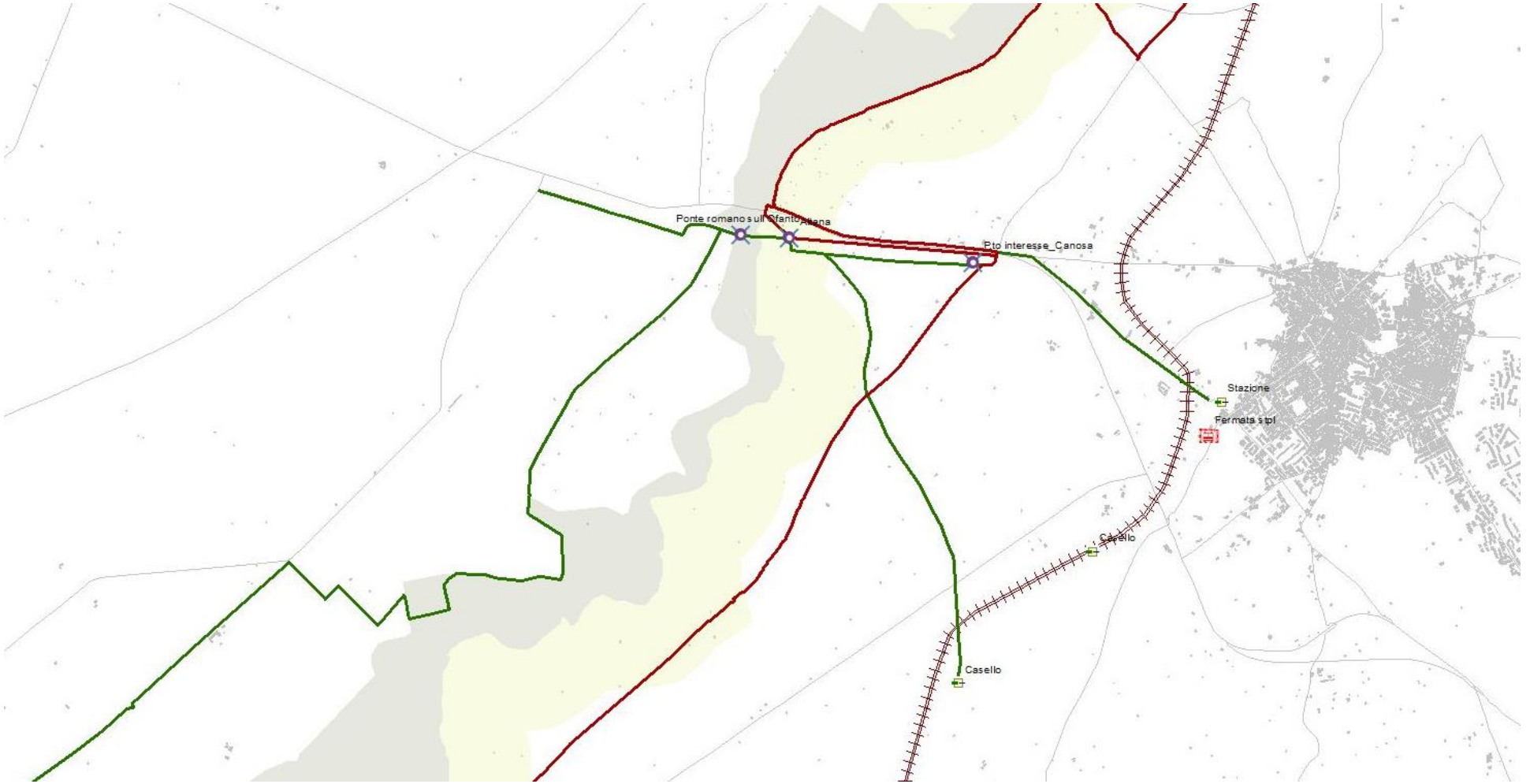
Ponte romano sul Sfanto/Aliana
Pto interesse_Canosa
Stazione
Fermata stpl
Casello
Casello

Sistema di Riferimento Territoriale del CdF del Basso e Medio Ofanto

LEGENDA

La Via dell'Ofanto SCENARIO 2

Itinerario Primario

- Itinerario Esistente_ Primo Stralcio
- Itinerario Esistente_ Secondo Stralcio

Itinerario Secondario

- Itinerario Esistente

PUNTI di INTERESSE

- Punti di interesse
- Albergabici
- Stazione Ferroviaria
- Casello Ferroviario
- Fermata Autobus Linea stpl

- CICLOVIA dei BORBONI percorso Bari - Napoli
- CICLOVIA ADRIATICA PERCORSO BI_6
- VIA TRAIANA
- VIA FRANCIGENA percorso Benevento - Matera
- CICLOVIE della GREENWAY dell' acquedotto
- Ferrovia Regionale
- Ferrovia di interesse paesaggistico

Parco Naturale Regionale Fiume Ofanto

- 1 (Zona centrale)
- 2 (Fascia di protezione)

- PPTR_Ambito di Paesaggio 4_Ofanto

Confini amministrativi comunali

- Melfi - Lavello - Montemilone
- Confini amministrativi comunale _ CdF Alto Ofanto

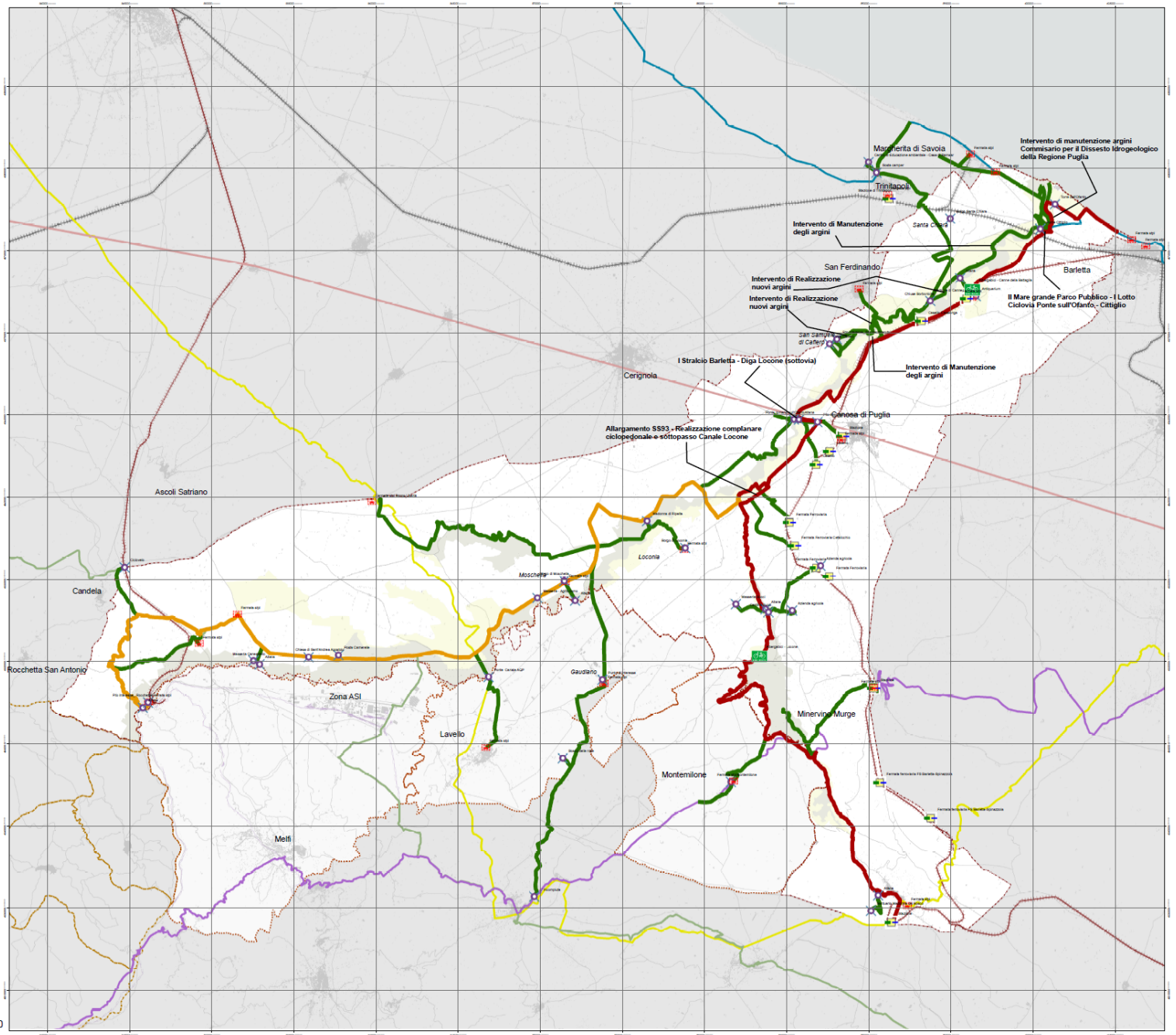

1:75.000

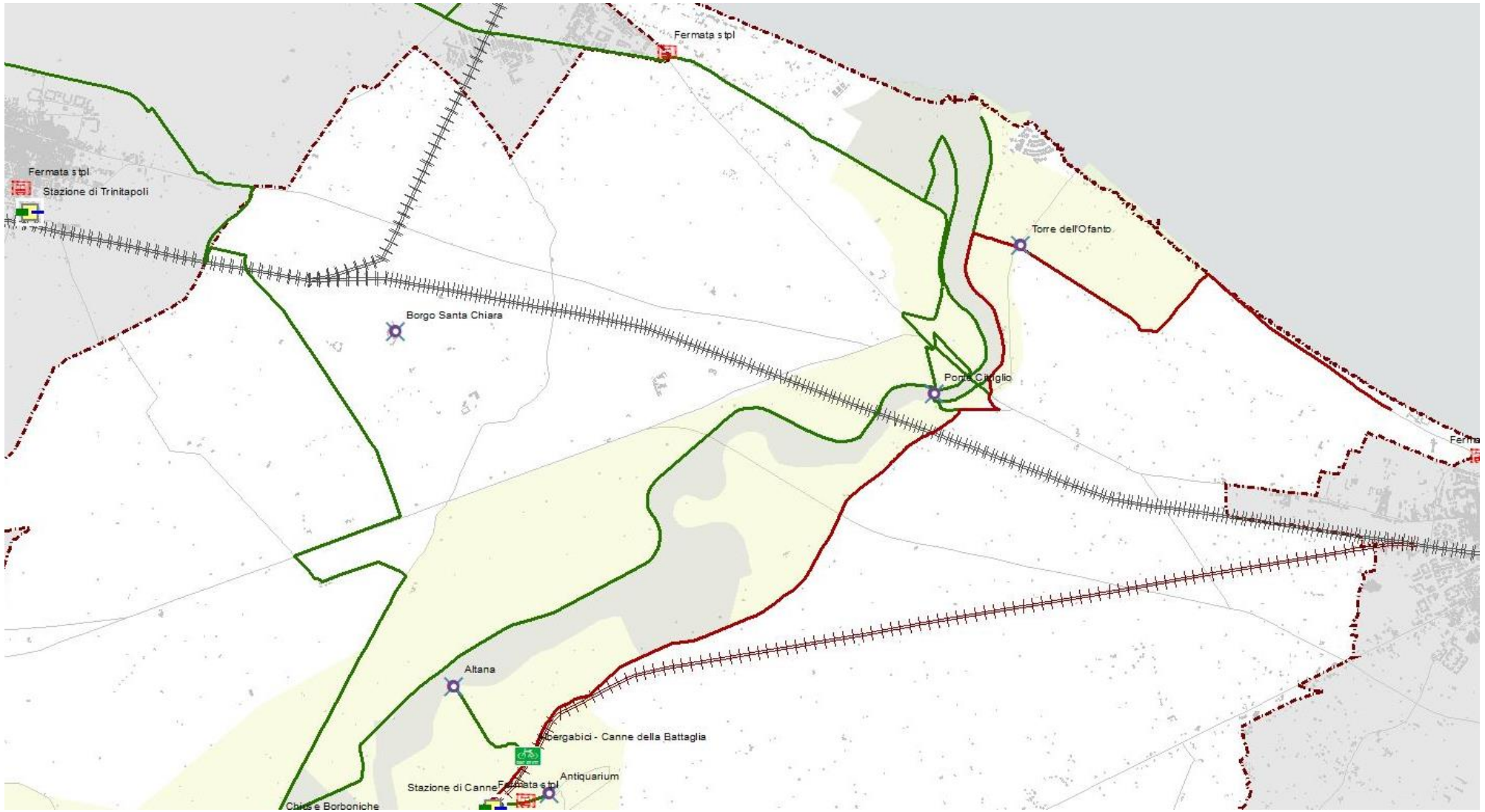
Fermata stpl
Fermata stpl
Stazione di Trinitapoli
Torre dell'Ofanto
Borgo Santa Chiara
Ponte Ciuglio
Altana
Albergabici - Canne della Battaglia
Antiquarium
Stazione di Canne
Fermata stpl
Chiesa Borboniche

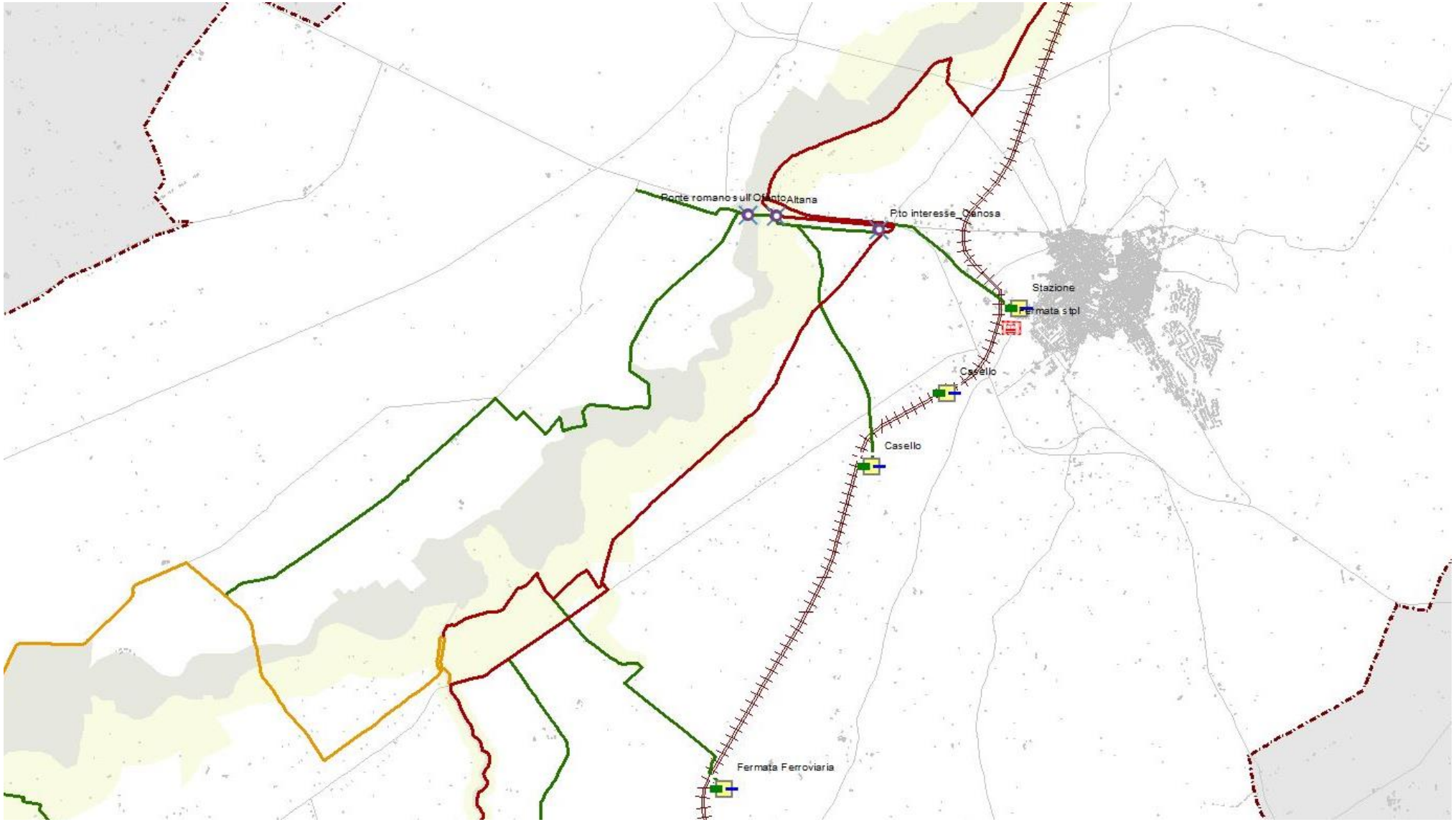
Ponte romano sull'Ofanto
Altana
P.to interesse Canosa
Stazione
Fermata stpl
Casello
Casello
Fermata Ferroviaria

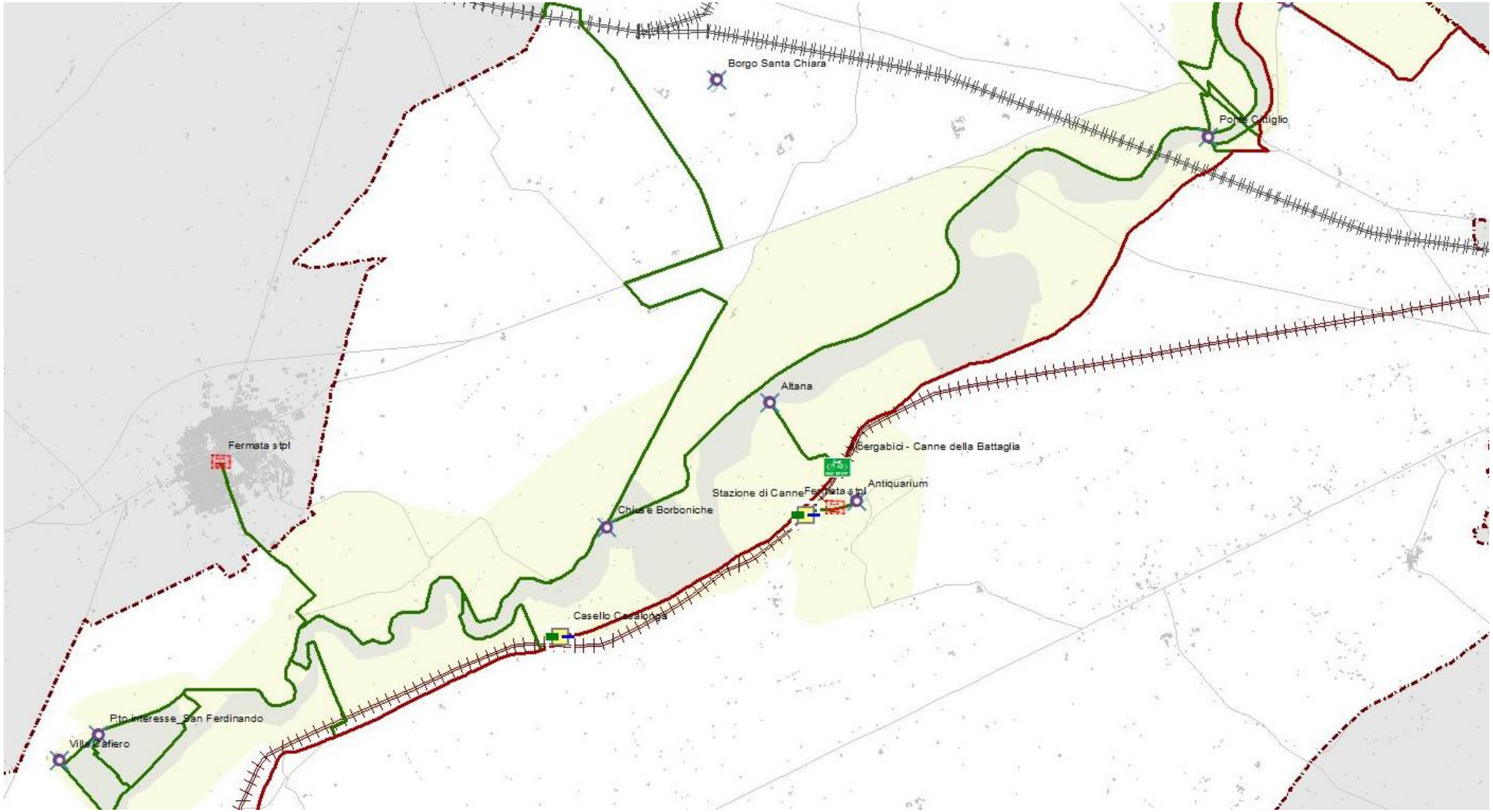
Borgo Santa Chiara
Altana
Fermata stpl
Stazione di Canne
Antiquarium
Casello Casalonga
Villa Cafiero

La bonifica della Capitananta, ONC 1935

Borgo Santa Chiara in agro di Trinitapoli, foto Google Earth

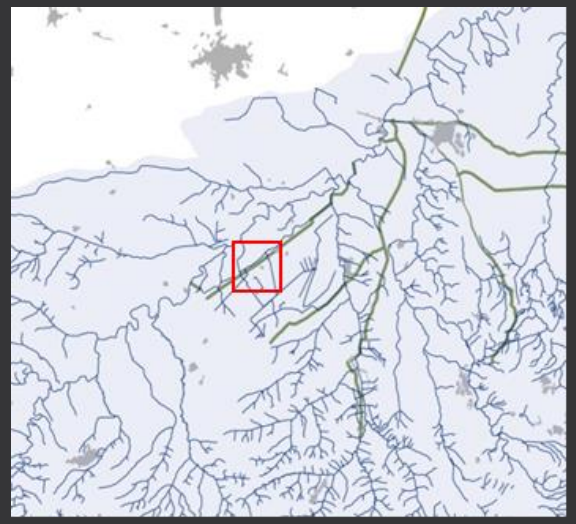



Loconia, agro di Canosa di P. 2005, Agenzia Territoriale per l'Ambiente

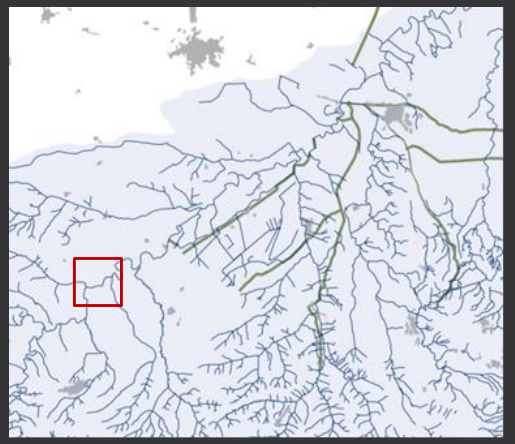

Borgo Moschella in agro di Cerignola, foto Google Earth

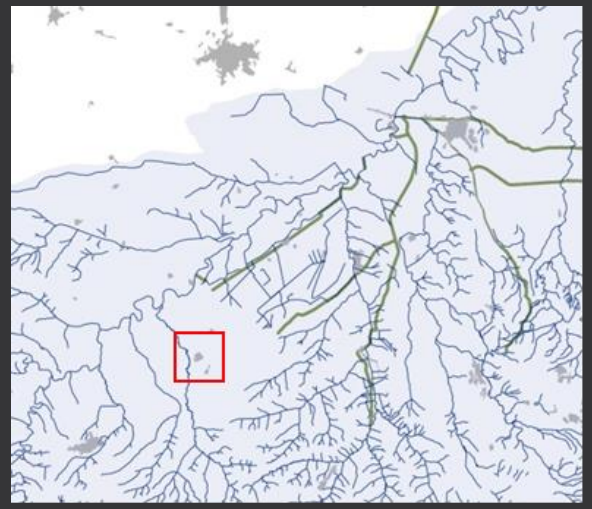

Borgo Gaudiano in agro di Lavello, foto Google Earth

R.T.
R.T.



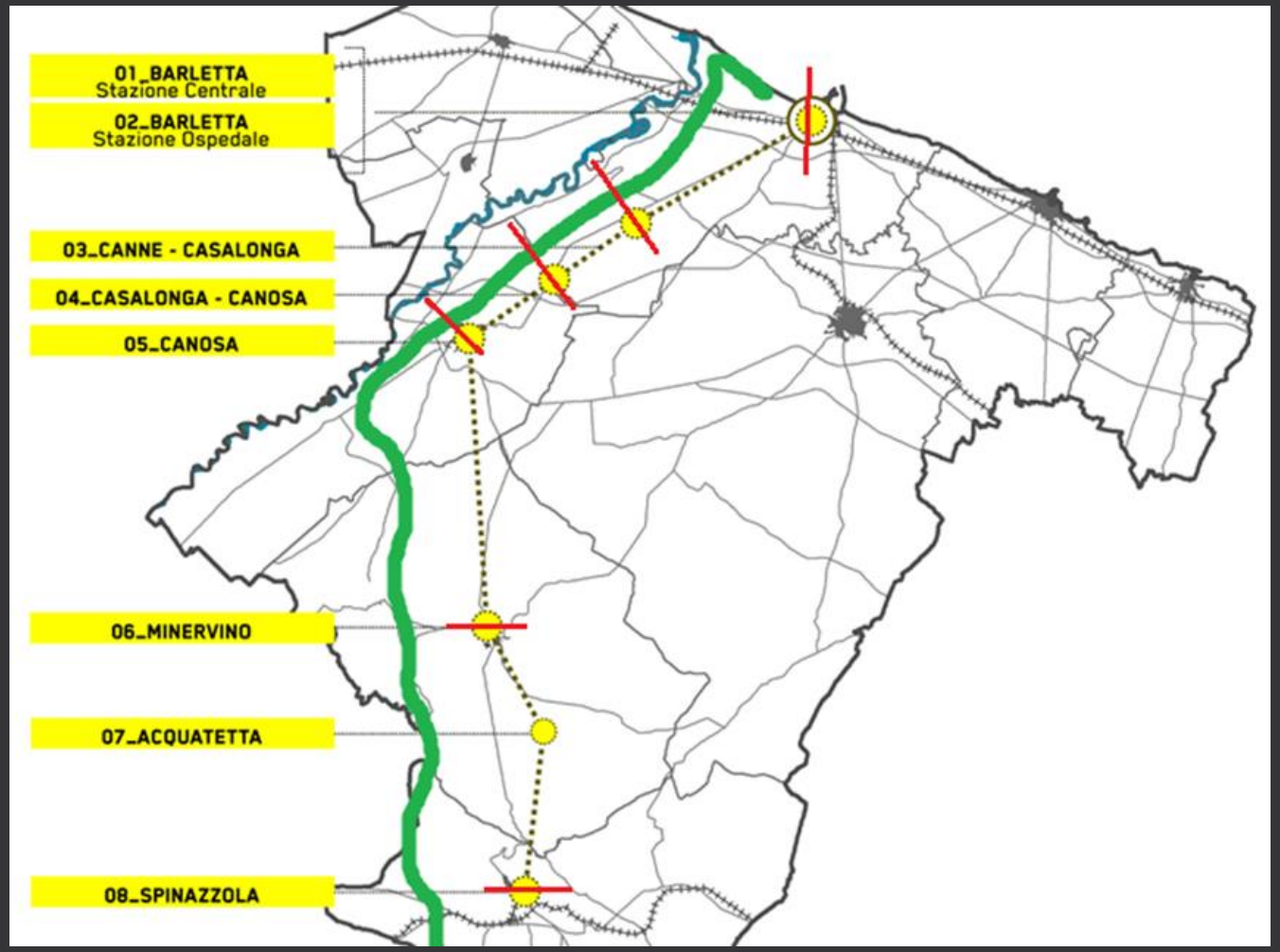
01_BARLETTA
Stazione Centrale
02_BARLETTA
Stazione Ospedale
03_CANNE - CASALONGA
04_CASALONGA - CANOSA
05_CANOSA
06_MINERVINO
07_ACQUATETTA
08_SPINAZZOLA